



Geografia introduzione


Stefania Ferrari
a.s. 2003/2004

Che cosa studio in geografia?

1 - GLI ELEMENTI NATURALI

La geografia studia gli **elementi naturali**, cioè le cose della natura. I fiumi, i mari, le montagne e le pianure sono elementi naturali. Anche la pioggia, il vento, la temperatura, le piante e gli animali sono elementi naturali.

La geografia che studia gli elementi naturali si chiama **geografia fisica**.



Osserva queste fotografie e scrivi il nome degli elementi naturali che vedi:



Ghana

.....
.....
.....
.....
.....
.....
.....
.....



Malawi

.....
.....
.....
.....
.....
.....
.....
.....



Nuova Zelanda

.....
.....
.....
.....
.....
.....
.....
.....



Belize

.....
.....
.....
.....
.....
.....
.....
.....



.....

.....

.....

.....

.....

.....

.....

.....

Osserva questa carta geografica e completa la tabella




<i>Elementi naturali</i>	<i>Colore</i>
.....	Azzurro
.....	Blu
.....	
.....	Verde
.....	
.....	Giallo
.....	
.....	Marrone chiaro
.....	Marrone scuro
.....	Bianco

2 - GLI ELEMENTI UMANI

La geografia studia anche gli **elementi umani**, cioè l'uomo e tutte le sue varie attività. Gli uomini infatti lavorano, costruiscono cose, seguono diverse religioni, parlano diverse lingue e organizzano Stati.

La geografia che studia gli elementi umani si chiama **geografia umana**



Osserva queste fotografie e scrivi il nome degli elementi umani che vedi:



Rio de Janeiro

.....
.....
.....
.....
.....
.....
.....
.....



Monaco

.....
.....
.....
.....
.....
.....
.....
.....



Melbourne Australia

.....
.....
.....
.....
.....
.....
.....
.....

Osserva queste carte geografiche.
 Come sono disegnati gli elementi umani?



<i>Elementi umani</i>	<i>Disegno</i>
Strade	
Città	
Ferrovia	
Confini	



<i>Elementi umani</i>	<i>Disegno</i>
Strade	
Città	
Ferrovia	
Confini	

Elementi umani o elementi naturali?




Bangladesh

<i>Elementi umani</i>	<i>Elementi naturali</i>



<i>Elementi umani</i>	<i>Elementi naturali</i>




<i>Elementi umani</i>	<i>Elementi naturali</i>

3 – GLI AMBIENTI

Gli elementi naturali e umani formano gli **ambienti** (o paesaggi).

L'ambiente naturale è fatto soprattutto di elementi naturali (la montagna, la pianura, il fiume, il deserto, ecc.), **l'ambiente umano** è fatto soprattutto di elementi artificiali (città, villaggio)



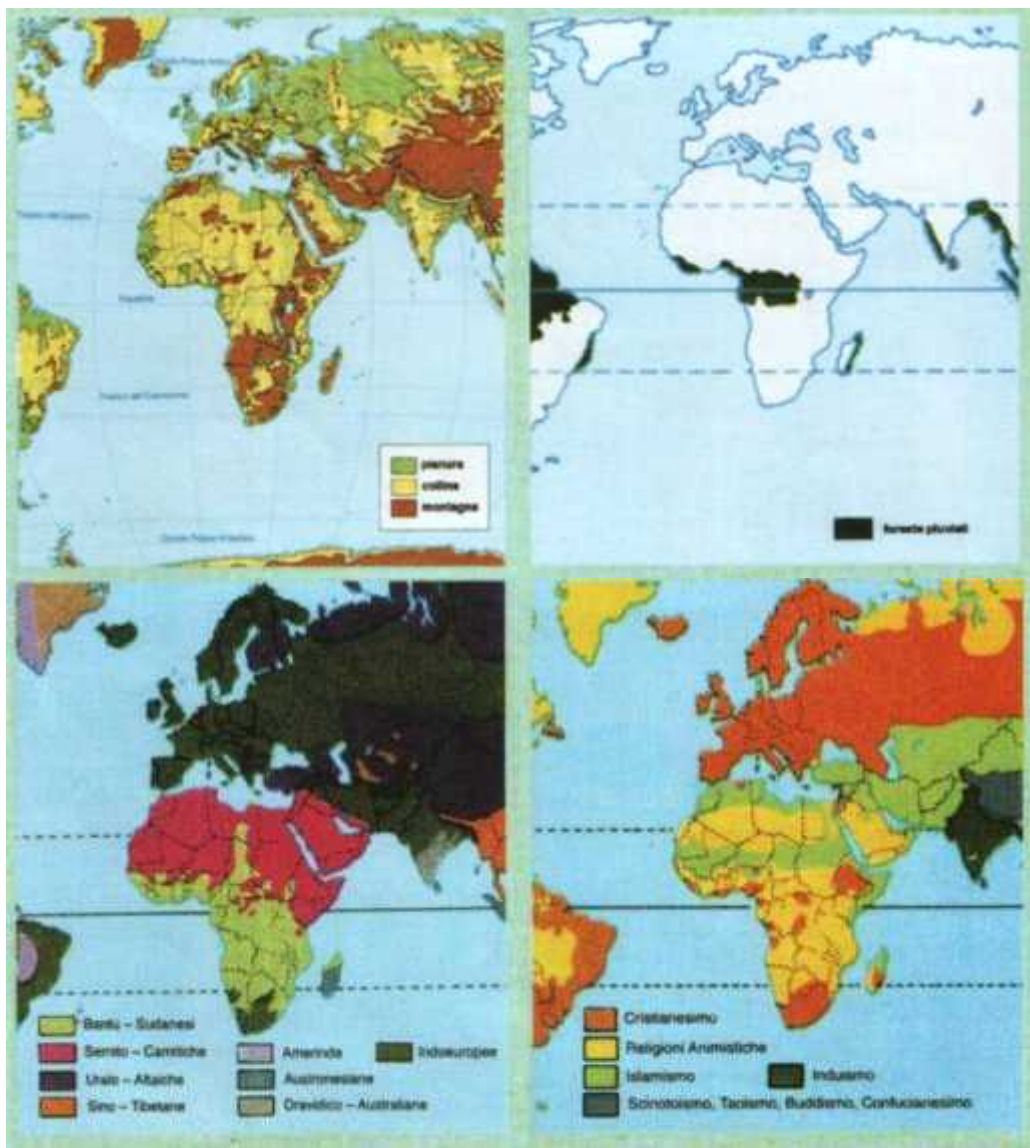
MONTAGNA - FIUME – MARE



<i>Montagna</i>	<i>Fiume</i>	<i>Mare</i>
Vetta	Torrente
.....
Cerchio glaciale	costa
.....
.....
.....
.....
.....	delta
.....

4- LOCALIZZAZIONE E DISTRIBUZIONE

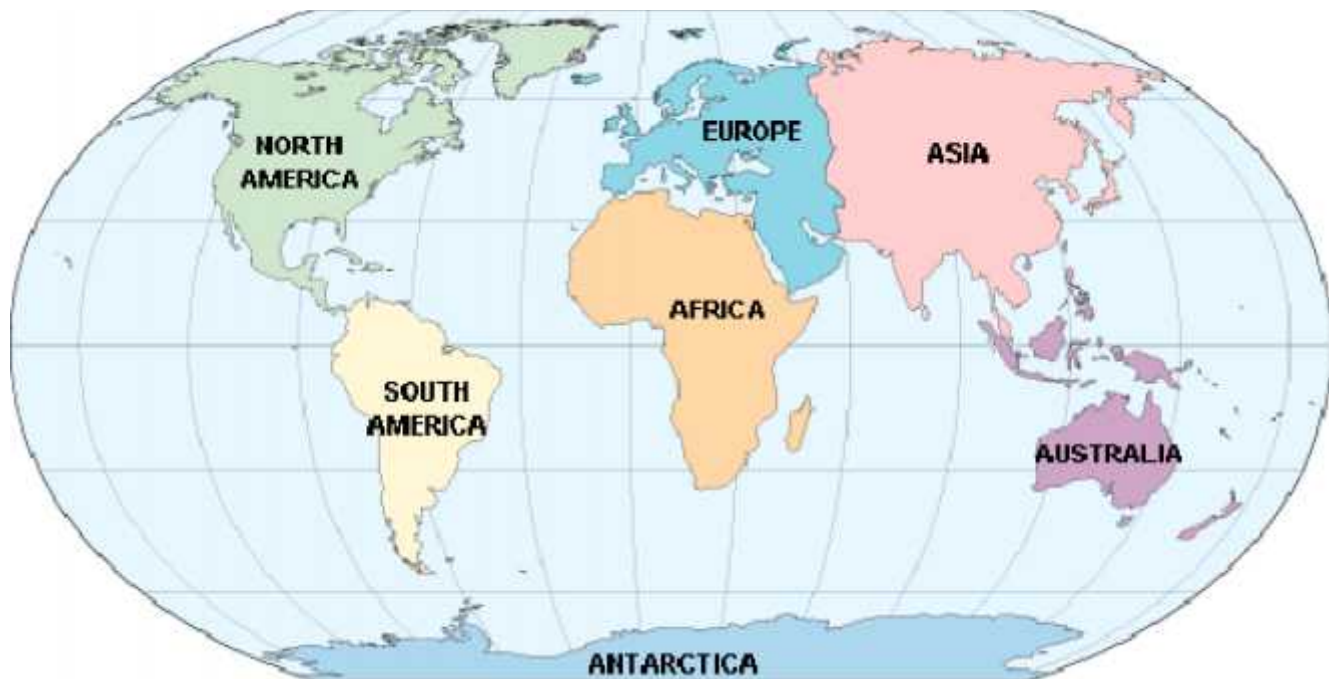
Gli elementi naturali e umani sono in un preciso luogo della terra. Ad esempio, la foresta pluviale è vicina all'equatore.



OCEANI E CONTINENTI

Conosci i nomi degli Oceani e dei Continenti?

<i>Oceani</i>	<i>Continenti</i>
.....
.....
.....
.....

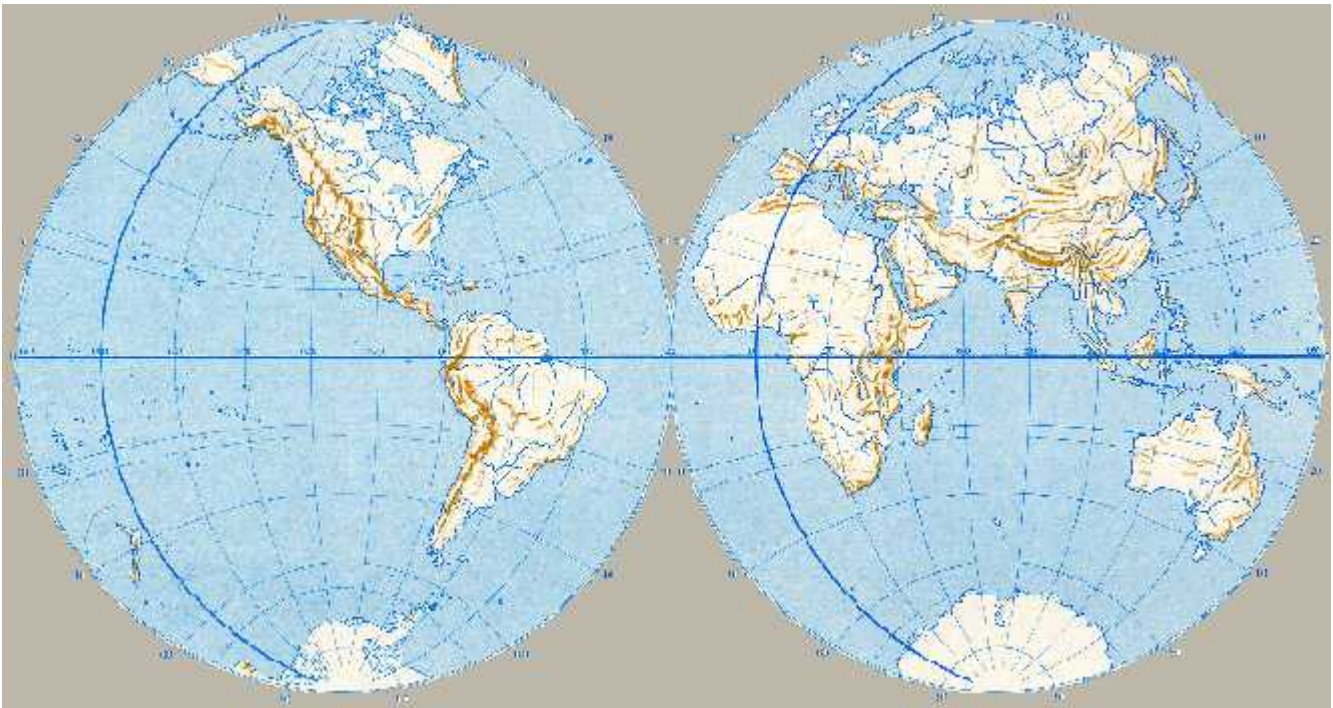


Osserva questa carta geografica.

Gli **Oceani** sono colorati di azzurro e blu.

Colora i **Continenti** di giallo, verde e marrone.

Scrivi il nome degli Oceani e dei Continenti al posto giusto.



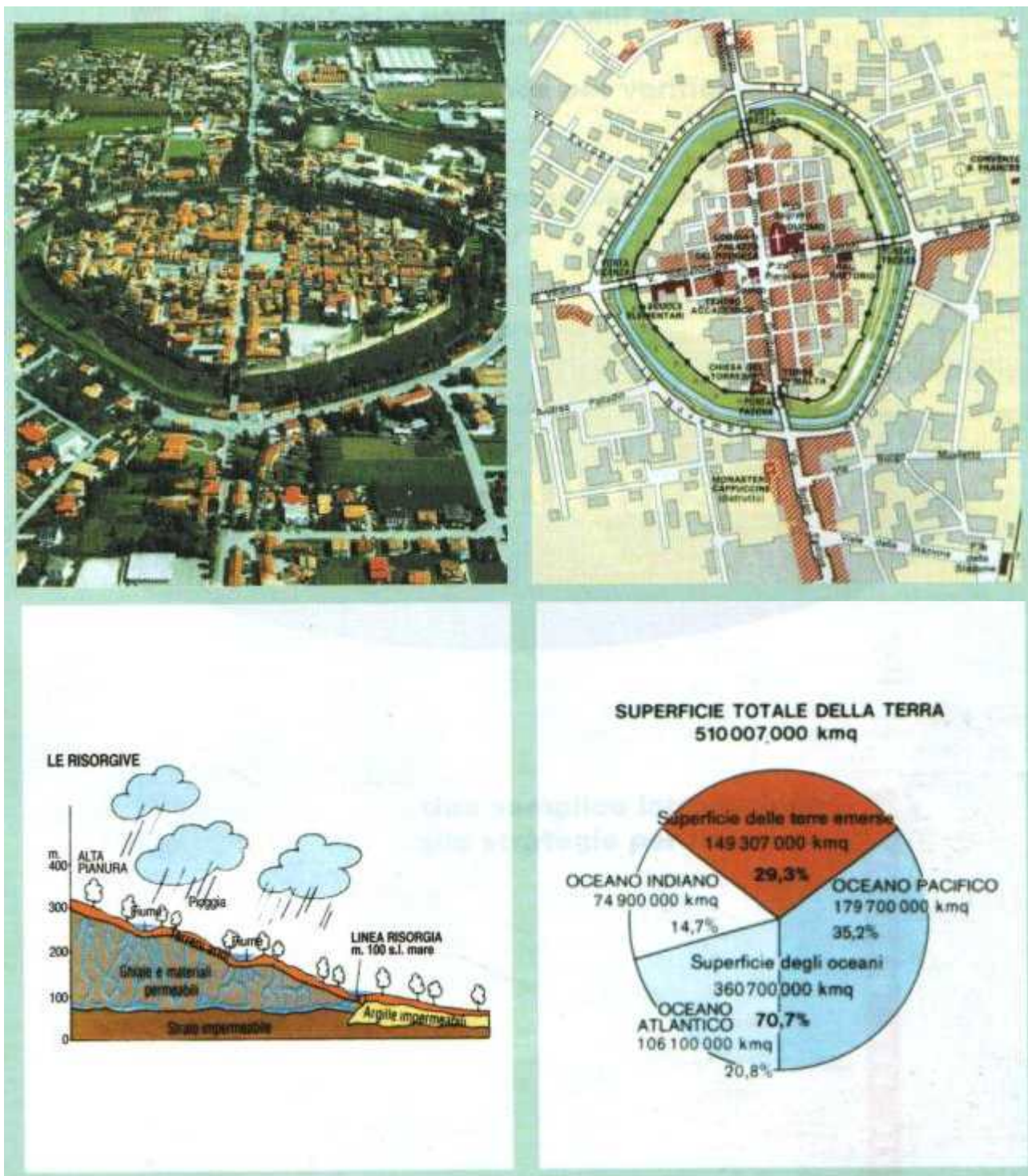
5 - LE TRASFORMAZIONI

Gli elementi naturali e umani cambiano. La pioggia, il vento, i vulcani o i terremoti possono cambiare l'ambiente. Anche l'uomo può cambiare l'ambiente con il suo lavoro. Ad esempio l'uomo cambia la campagna per poter coltivare la terra, oppure costruisce strade, ponti e trafori.



6 - LE RAPPRESENTAZIONI

Quando studio geografia uso il mappamondo, le carte geografiche, le fotografie, i disegni, le tabelle e i grafici.



Che cosa significa la parola **GEOGRAFIA**?



La parola geografia significa *disegno, descrizione della terra*.

La geografia descrive come è fatta la terra.

LA TERRA

La **terra** è il pianeta in cui viviamo, il nostro **mondo**.

La terra è rotonda come una palla e gira intorno al sole.



TERRA

DISEGNARE LA TERRA

IL MAPPAMONDO è come una piccola terra

IL PLANISFERO è la carta, il disegno di tutta la terra



MAPPAMONDO



PLANISFERO